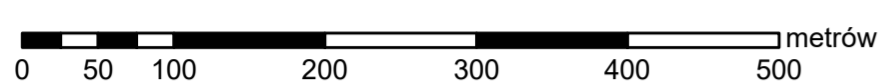


MAPA GOSPODARCZO-PRZEGLĄDOWA
DRZEWOSTANÓW

**OBREBU
WÓLKA BATORSKA**

GMINA:
Batorz
POWIAT
janowski
WOJEWÓDZTWO
lubelskie

Stan na 01.10.2020 r.
POWIERZCHNIA OGÓLNA: 218,8 ha (218,7964 ha)
SKALA: 1 : 5 000
ARKUSZ 2(2)

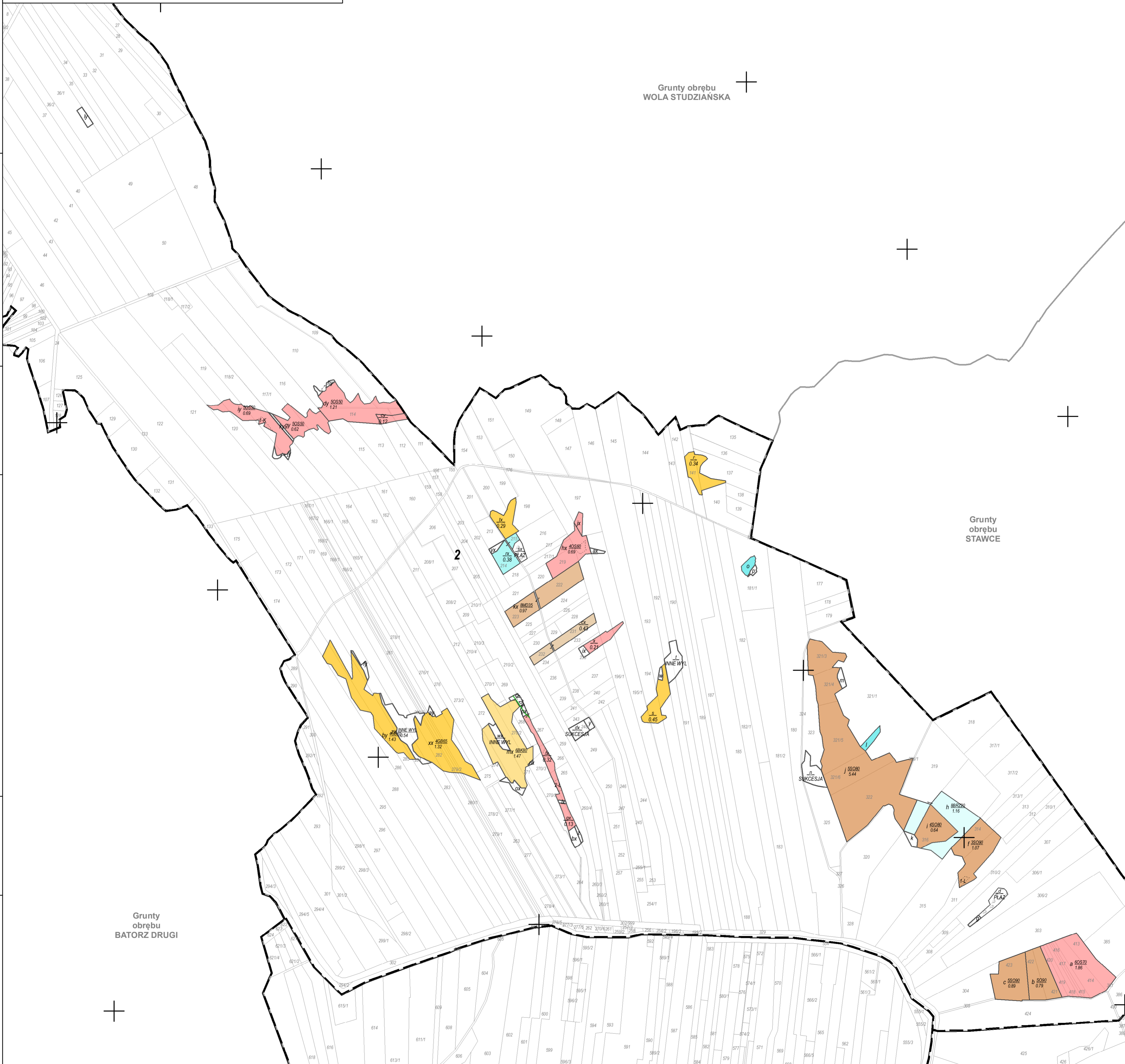


Grunty obrębu
KOLONIA WOLA
STUDZIAN

Grunty obrębu
WOLA STUDZIANSKA

Grunty obrębu
STAWCE

Grunty obrębu
BATORZ DRUGI

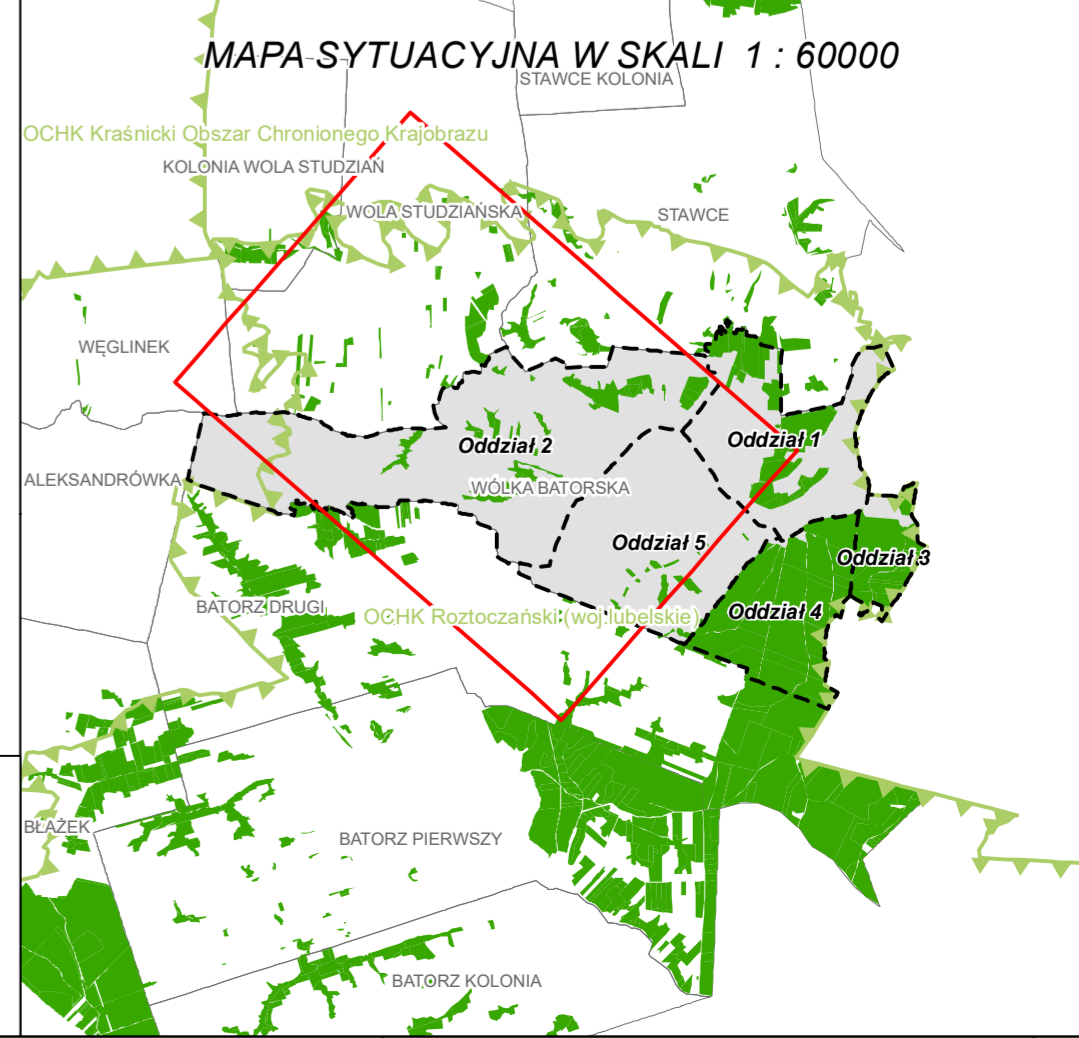


- Granica oddziału
- Granica pododdziału
- Granica działek ewidencyjnych
- Granica powierzchni niestanowiących wyłączenia (PNSW)
- Tory kolejowe
- Droga leśna
- Droga publiczna
- Ciek
- Linia energetyczna, telekomunikacyjna, nurociąg
- Pozostałe obiekty liniowe
- Dojazdy pożarowe
- Punkt czerpania wody
- Hydrant

- Granice kompleksów od lasów innej własności
- Granice współwłasności z inną własnością
- Granice gruntów przeznaczonych do zalesienia
- Kasownik
- Osobliwości przyrodnicze punktowe
- Osobliwości przyrodnicze powierzchniowe
- Wydzielenia z potrzebą założenia i utrzymania pasów ppoz
- 46** Opis oddziału
- a 6So55** Opis pododdziału
- d 7So95** Opis pododdziału z lasami poza ewidencją

Grunty leśne zalesione
grunty leśne I klasa niezalesione wieku od 21 lat do wieku starszego

	sosna (SO), modrzew (MD)
	świerk (ŚW)
	jodła (JD), daglezią (DG)
	dąb (DB), dąb czerwony (DB.C)
	buk (BK), grab (GB)
	jesion (JS), klon (KL), jawor (JW), wiąz (WZ), czereśnia (CZR.P)
	brzoza (BRZ), robinia akacjowa (AK)
	lipa (LP), osika (OS), topola (TP), wierzba (WB)
	Pozostałe grunty leśne
	Plazowina liściasta/iglasta



Mapę sporządzono na podstawie mapy ewidencyjnej obrębu ewidencyjnego **WÓLKA BATORSKA**

Wykonał(a): **Maciej Sarnowski**
Sprawdził: **Maciej Lewandowski**

Opracowanie:
TAXUS UL
Taxus UL Sp. z o.o.
ul. Płomyka 58
02-491 Warszawa
www.taxusul.com.pl